INWENTARYZACJA POWIERZCHNI

Poznań, ul. Jasielska 10A

Rzut lokalu mieszkalnego nr 55

Poznań, czerwiec 2024

SKALA 1:100

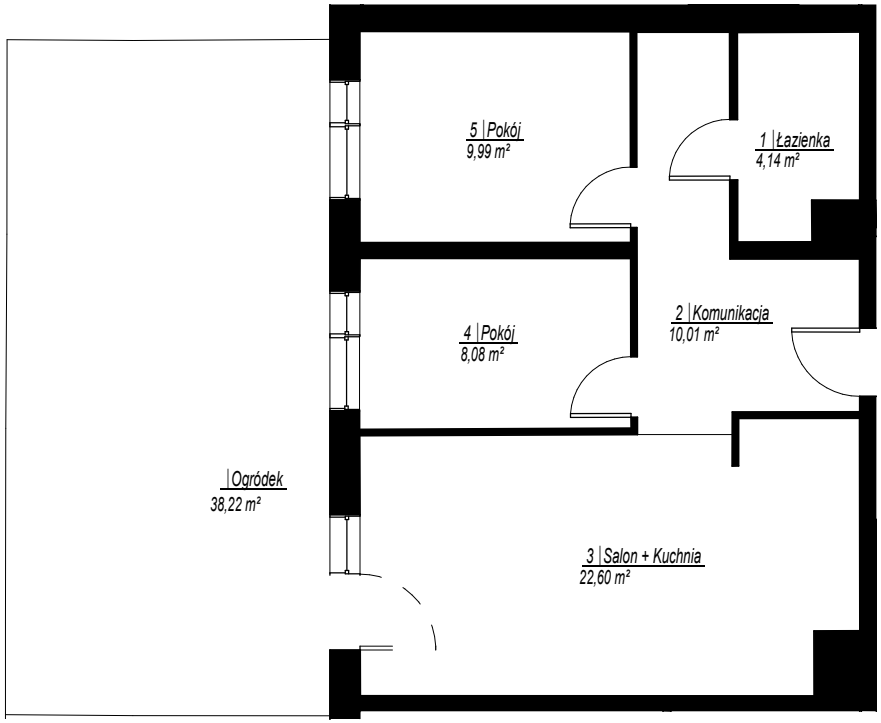

SZKIC ORIENTACYJNY

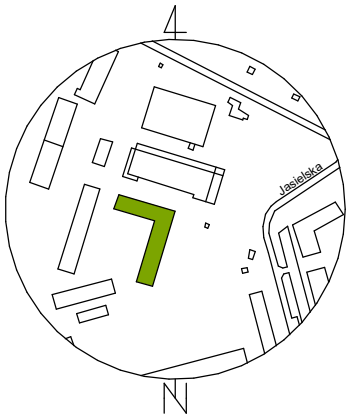

RZUT KONDYGNACJI 1

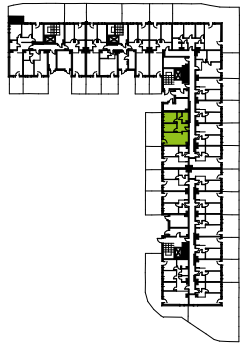

SKALA 1:2000

NR	NAZWA POMIESZCZENIA	POW. [m²]
Lokal mieszkalny		
1	Łazienka	4,14
2	Komunikacja	10,01
3	Salon + Kuchnia	22,60
4	Pokój	8,08
5	Pokój	9,99
Suma powierzchni:		**54,82**

mgr inż. Mateusz Ludwiczak
Uprawnienia budowlane do kierowania robotami budowlanymi bez ograniczeń w specjalności konstrukcyjno-budowlanej
WKP/0296/OWOK/18
WKP/BO/0033/19

GEOCARTIS Sp. z o.o. Sp. k.
USŁUGI GEODEZYJNE I KARTOGRAFICZNE
ul. Wilczak 12H, 61-623 Poznań
Tel. kom. 600 144 193, 608 443 789
Tel./Fax (61) 221 78 30. REGON 301192529
NIP 782-248-10-93 KRS 0000652702

GEODETA UPRAWNIONY
mgr inż. Mariusz Adamczak
UPRAWNIENIA ZAWODOWE NR 19234

W świetle art. 2 ust. 2 ustawy z dnia 24 czerwca 1994r. o własności lokali (Dz.U. poz. 1048 z 2021 r.) lokal mieszkalny nr 55 usytuowany na kondygnacji 1 w budynku przy ul. Jasielska 10A w Poznaniu jest samodzielnym lokalem i pod względem technicznym spełnia wymogi stawiane pomieszczeniom przeznaczonym na stały pobyt dla ludzi. Numeracja budynku jest zgodna z ewidencją gruntów i budynków Miasta Poznania prowadzoną przez ZGiKM GEOPOZ.

UWAGA: Powierzchnia użytkowa lokalu została obliczona na podstawie bezpośredniego pomiaru i jest zgodna z Ustawą z dnia 21 czerwca 2001 r. o ochronie praw lokatorów, mieszkaniowym zasobie gminy i o zmianie Kodeksu cywilnego.